

馬草壟及蠔殼圍分區計劃大綱草圖編號 S/NE-MTL/1
文錦渡分區計劃大綱草圖編號 S/NE-MKT/1
打鼓嶺北分區計劃大綱草圖編號 S/NE-TKLN/1
蓮麻坑分區計劃大綱草圖編號 S/NE-LMH/1
沙頭角分區計劃大綱草圖編號 S/NE-STK/1

依據《城市規劃條例》(下稱「條例」)第 5 條，由城市規劃委員會(下稱「委員會」)擬備的《馬草壟及蠔殼圍分區計劃大綱草圖編號 S/NE-MTL/1》；《文錦渡分區計劃大綱草圖編號 S/NE-MKT/1》；《打鼓嶺北分區計劃大綱草圖編號 S/NE-TKLN/1》；《蓮麻坑分區計劃大綱草圖編號 S/NE-LMH/1》；及《沙頭角分區計劃大綱草圖編號 S/NE-STK/1》，會由 2013 年 7 月 19 日至 2013 年 9 月 19 日的兩個月期間，於正常辦公時間內在下列地點展示，以供公眾查閱：

- (i) 香港北角渣華道 333 號北角政府合署 15 樓城市規劃委員會秘書處；
- (ii) 香港北角渣華道 333 號北角政府合署 17 樓規劃資料查詢處；
- (iii) 新界沙田上禾輦路 1 號沙田政府合署 14 樓規劃資料查詢處；
- (iv) 新界沙田上禾輦路 1 號沙田政府合署 13 樓沙田、大埔及北區規劃處；
- (v) 新界粉嶺璧峰路 3 號北區政府合署 3 樓北區民政事務處；及

《馬草壟及蠔殼圍分區計劃大綱草圖編號 S/NE-MTL/1》亦在下列地點展示，以供公眾查閱：

- (vi) 新界上水寶運路上水區鄉事委員會；及
- (vii) 新界打鼓嶺坪輦路打鼓嶺區鄉事委員會。

《文錦渡分區計劃大綱草圖編號 S/NE-MKT/1》及《打鼓嶺北分區計劃大綱草圖編號 S/NE-TKLN/1》亦在下列地點展示，以供公眾查閱：

- (vi) 新界打鼓嶺坪輦路打鼓嶺區鄉事委員會。

《蓮麻坑分區計劃大綱草圖編號 S/NE-LMH/1》及《沙頭角分區計劃大綱草圖編號 S/NE-STK/1》亦在下列地點展示，以供公眾查閱：

- (vi) 新界沙頭角沙頭角公路沙頭角區鄉事委員會。

按照條例第 6(1) 條，任何人可就有關草圖向委員會作出申述。申述須以書面作出，並須不遲於 2013 年 9 月 19 日送交香港北角渣華道 333 號北角政府合署 15 樓城市規劃委員會秘書。

按照條例第 6(2) 條，申述須示明：

- (a) 該申述所關乎的在有關草圖內的特定事項；
- (b) 該申述的性質及理由；及
- (c) 建議對有關草圖作出的修訂(如有的話)。

任何向委員會作出的申述，會根據條例第 6(4) 條供公眾查閱，直至行政長官會同行政會議根據第 9 條就有關的草圖作出決定為止。任何打算作出申述的人宜詳閱「城市規劃委員會規劃指引：根據城市規劃條例提交及公布申述、對申述的意見及進一步申述」。上述指引及有關表格樣本可於上述地點 (i) 至 (iii) 索取，亦可從委員會的網頁 (<http://www.info.gov.hk/tpb/>) 下載。

這五份分區計劃大綱草圖的複本，現於香港北角渣華道 333 號北角政府合署 23 樓測繪處港島地圖銷售處及九龍彌敦道 382 號地下測繪處九龍地圖銷售處發售。這些草圖的電子版可於委員會的網頁瀏覽。

夾附的位置圖顯示五份草圖所涵蓋的規劃區的位置。這些位置圖僅供識別之用，如需詳細資料，則應參閱有關草圖。

個人資料的聲明

委員會就每宗申述所收到的個人資料會交給委員會秘書及政府部門，以根據條例及相關的城市規劃委員會指引的規定作下列用途：

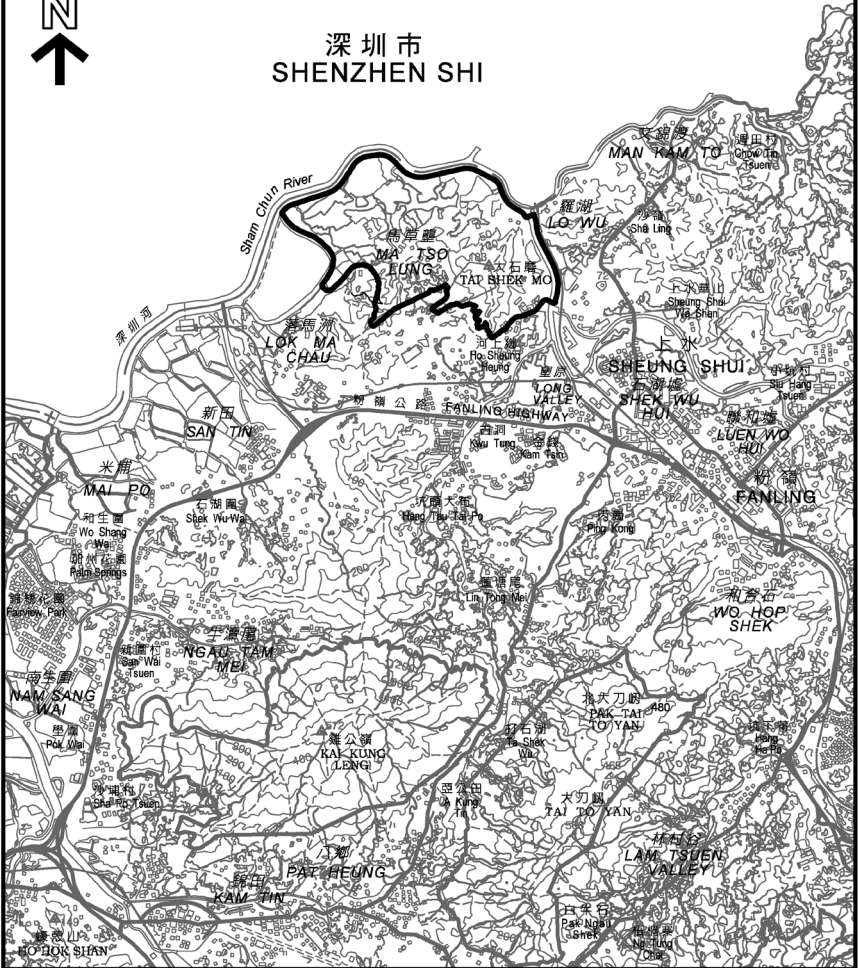
- (a) 處理有關申述，包括公布申述供公眾查閱，同時公布「申述人」的姓名供公眾查閱；以及
- (b) 方便「申述人」與委員會秘書／政府部門之間進行聯絡。

2013年7月19日

城市規劃委員會



深圳市
SHENZHEN SHI



SCALE 1 : 100 000 比例尺

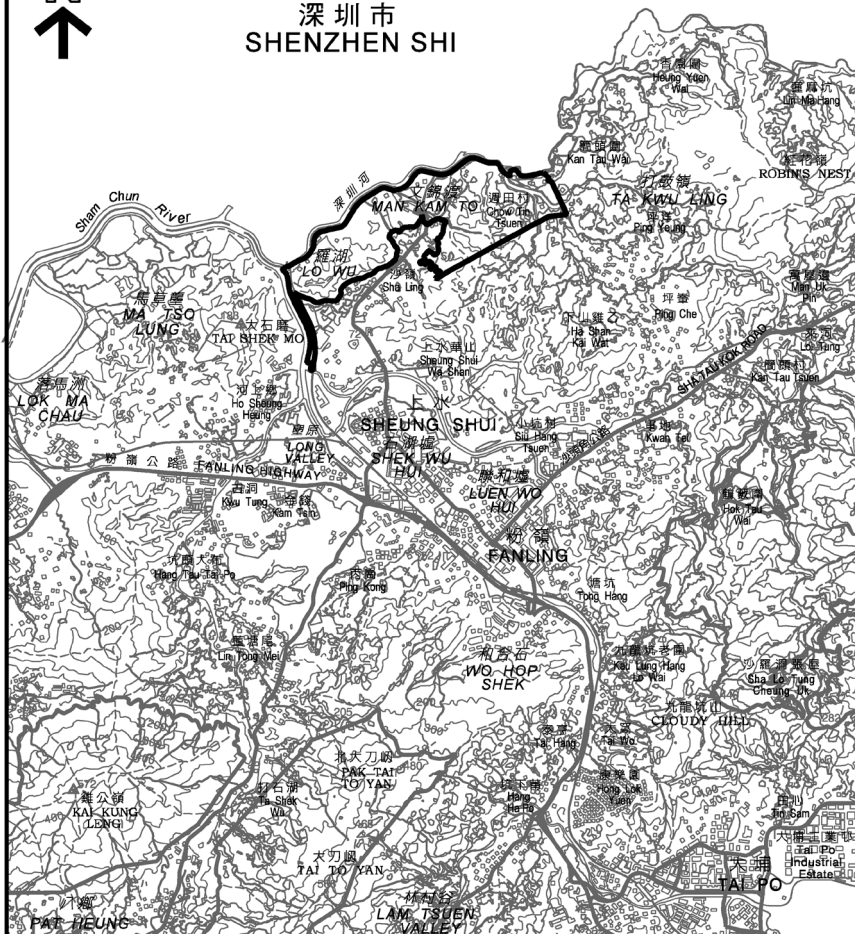
馬草壟及蠔殼圍分區計劃大綱圖

BOUNDARY OF MA TSO LUNG AND HOO HOK WAI
OUTLINE ZONING PLAN

(只標示位置，有關細則請參閱圖則編號 S/NE-MTL/1)
(For location reference only. Refer to Plan No. S/NE-MTL/1 for details)



深圳市
SHENZHEN SHI



SCALE 1 : 100 000 比例尺

—— 文錦渡分區計劃大綱圖

BOUNDARY OF MAN KAM TO OUTLINE ZONING PLAN

(只標示位置，有關細則請參閱圖則編號 S/NE-MKT/1)

(For location reference only. Refer to Plan No. S/NE-MKT/1 for details)



深圳市
SHENZHEN SHI



SCALE 1 : 100 000 比例尺

打鼓嶺北分區計劃大綱圖

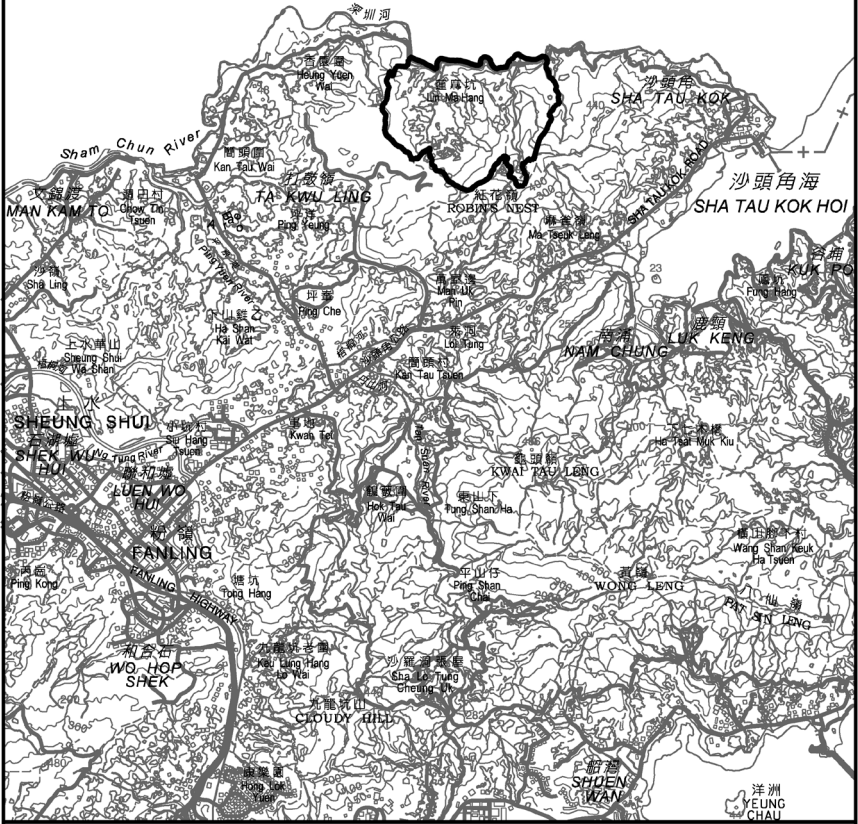
BOUNDARY OF TA KWU LING NORTH OUTLINE ZONING PLAN

(只標示位置, 有關細則請參閱圖則編號 S/NE-TKLN/1)

(For location reference only. Refer to Plan No. S/NE-TKLN/1 for details)



深圳市
SHENZHEN SHI



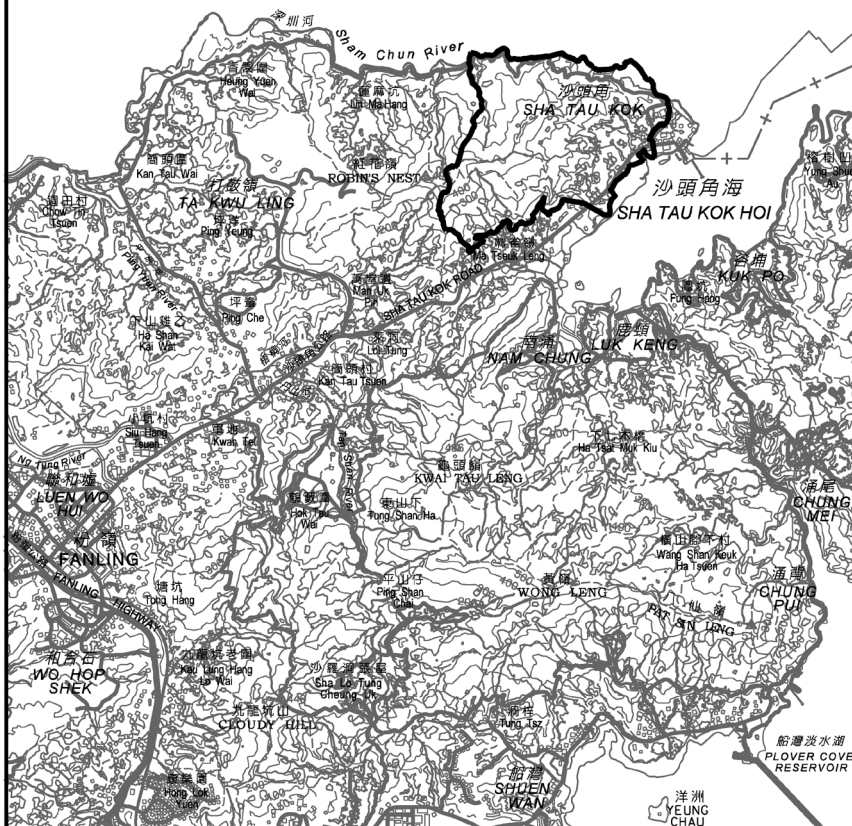
SCALE 1 : 100 000 比例尺

蓮麻坑分區計劃大綱圖
BOUNDARY OF LIN MA HANG OUTLINE ZONING PLAN

(只標示位置，有關細則請參閱圖則編號 S/NE-LMH/1)
(For location reference only. Refer to Plan No. S/NE-LMH/1 for details)



深圳市
SHENZHEN SHI



SCALE 1 : 100 000 比例尺

沙頭角分區計劃大綱圖

BOUNDARY OF SHA TAU KOK OUTLINE ZONING PLAN

(只標示位置, 有關細則請參閱圖則編號 S/NE-STK/1)

(For location reference only. Refer to Plan No. S/NE-STK/1 for details)